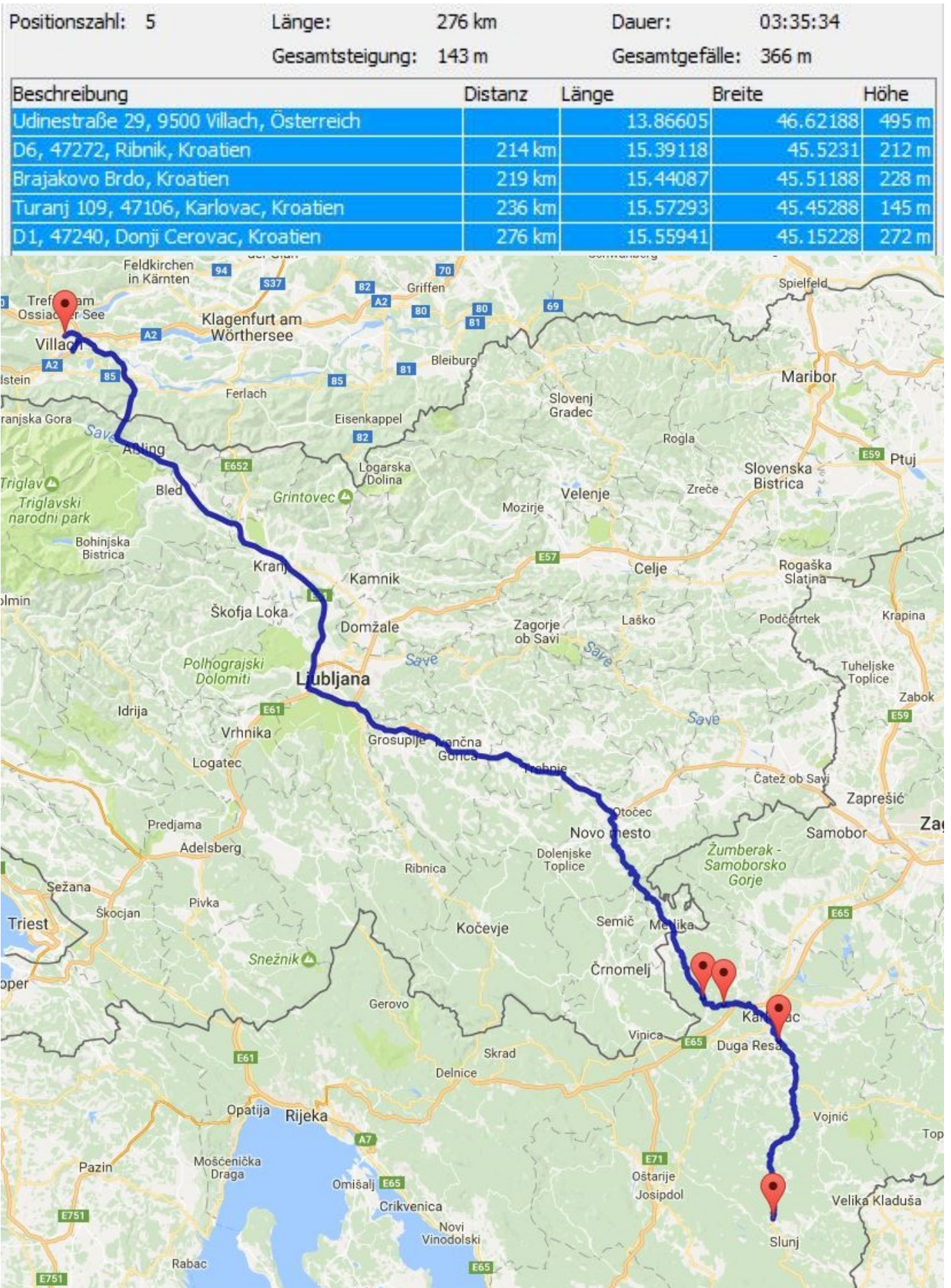


2.Tag Donnerstag 15. Juni 2017

Fahrt von Villach zum Hotel Mirjana in Slunj



2. Tag 15. Juni 2017 Nachmittagsausflug an die Plitvicer Seen

Positionszahl: 6

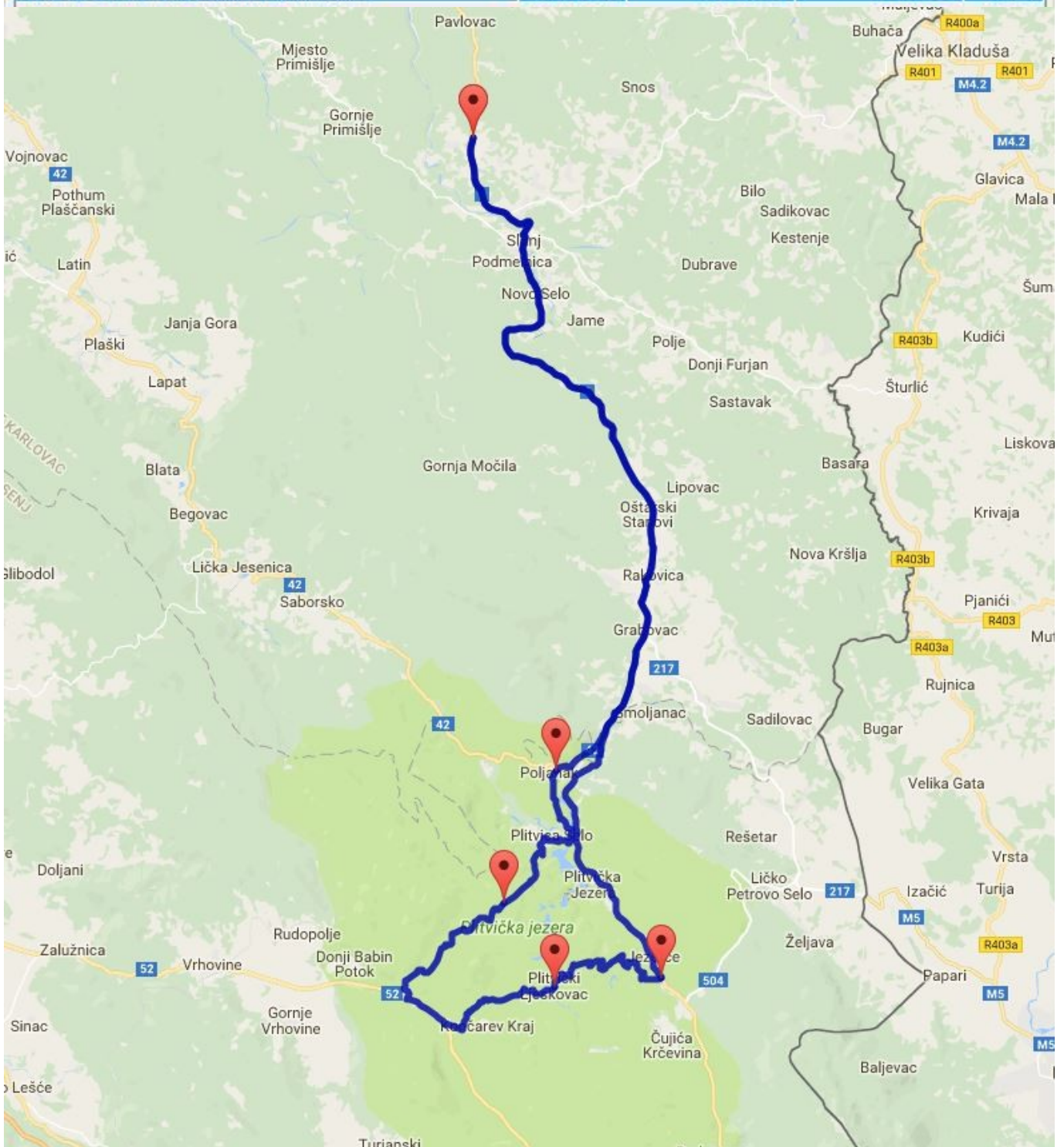
Länge: 108.3 km

Dauer: 02:32:57

Gesamtsteigung: 617 m

Gesamtgefälle: 617 m

Beschreibung	Distanz	Länge	Breite	Höhe
D1, 47240, Donji Cerovac, Kroatien		15.55941	45.1523	272 m
D42 2, 53231, Poljanak, Kroatien	33.5 km	15.60167	44.9218	562 m
Unnamed Road, 53231, Plitvica Selo, Kroatien	41.9 km	15.57509	44.87394	831 m
Plitvički Ljeskovac, Kroatien	57.0 km	15.60102	44.84319	647 m
D1, 53231, Jezerce, Kroatien	65.2 km	15.65634	44.84657	705 m
D1, 47240, Donji Cerovac, Kroatien	108.3 km	15.55944	45.15242	272 m

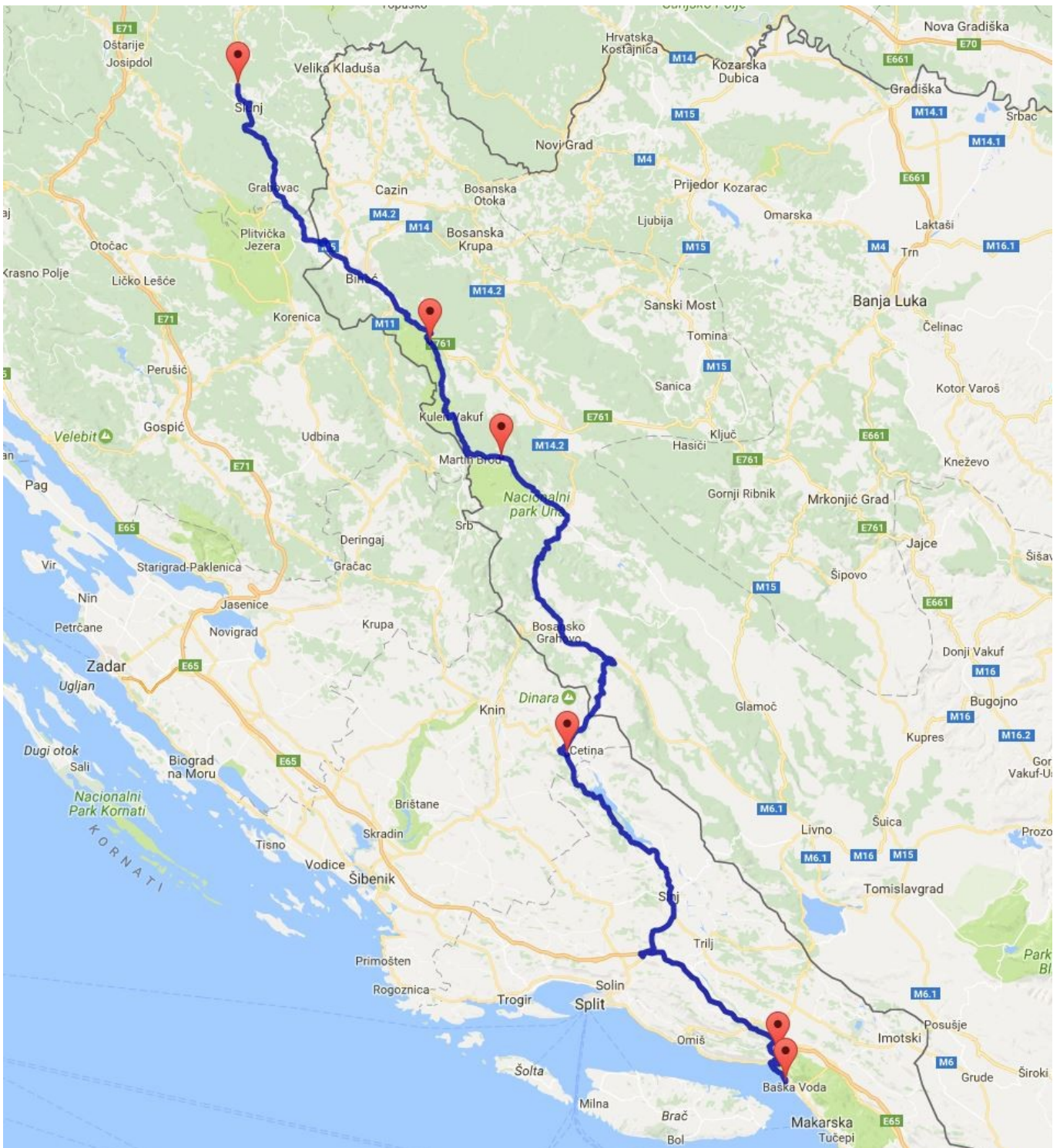


3.Tag Freitag 16. Juni 2017:

Fahrt von Slunj zum Hotel Soline in Brela bei Makarska

Positionsanzahl: 6	Länge: 326 km	Dauer: 05:21:44
	Gesamtsteigung: 472 m	Gesamtgefälle: 735 m

Beschreibung	Distanz	Länge	Breite	Höhe
D1, 47240, Donji Cerovac, Kroatien		15.55943	45.15239	272 m
R408, Bosnien und Herzegowina5	78.6 km	16.03999	44.69863	653 m
R408, Bosnien und Herzegowina	117.1 km	16.21724	44.49307	744 m
D1, 22310, Civljane, Kroatien	211 km	16.38312	43.95929	448 m
Cesta Domovinskog Rata 67, 21255, Gornja Brel...	314 km	16.91086	43.41484	238 m
Biskupa Biankovića, 21322, Brela, Kroatien	326 km	16.93	43.36755	9 m



4.Tag: Samstag 17. Juni 2017 Variante 1:

Tagesausflug zum Heiligen Berg (Sveti Jure)

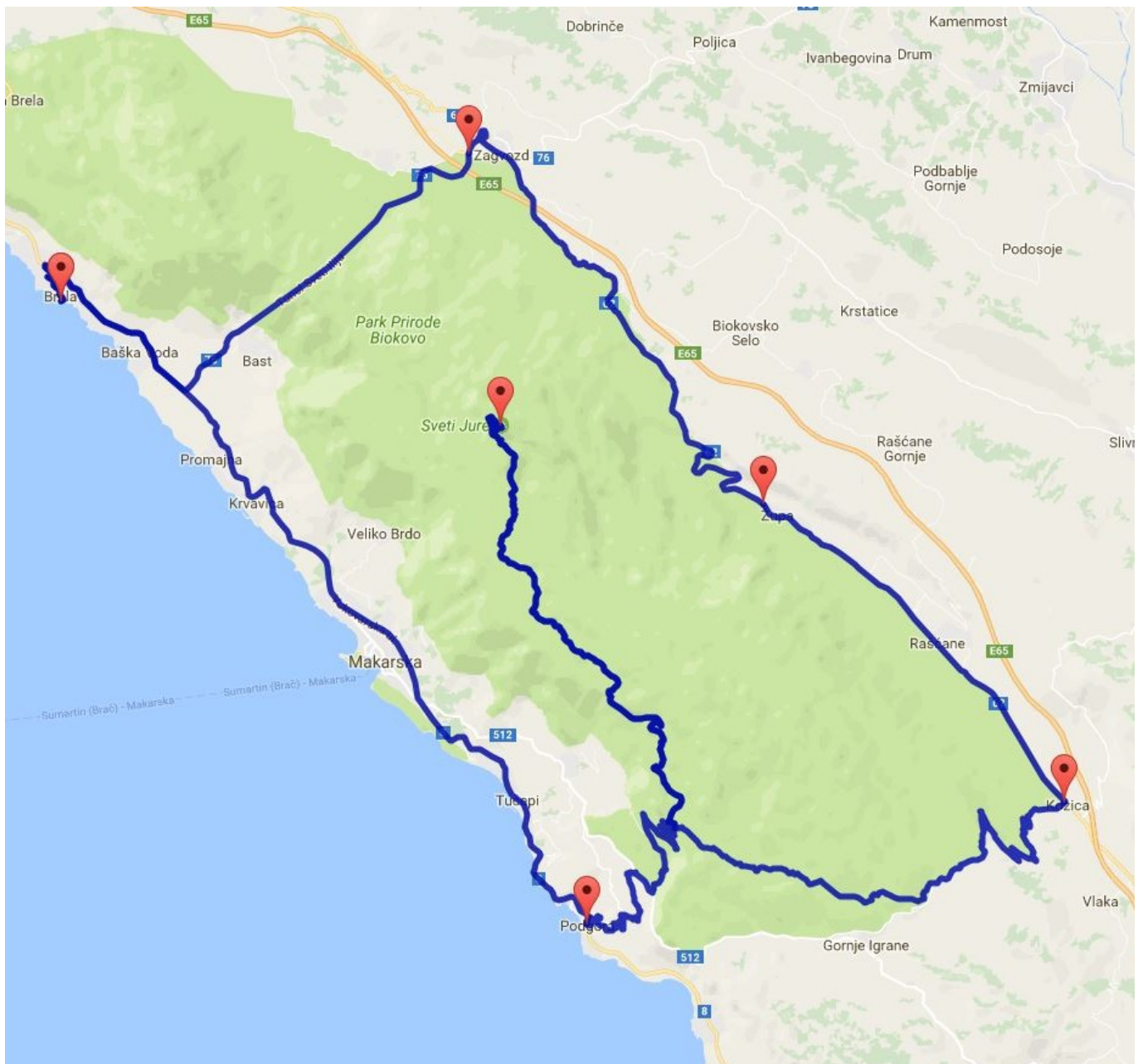
Inhalt: 1 Route;

Positionsliste: Biskupa Biankovića, 21322, Brela, Kroatien to Biskupa Biankovića, 21322, Brela, Kro...

Typ: Route

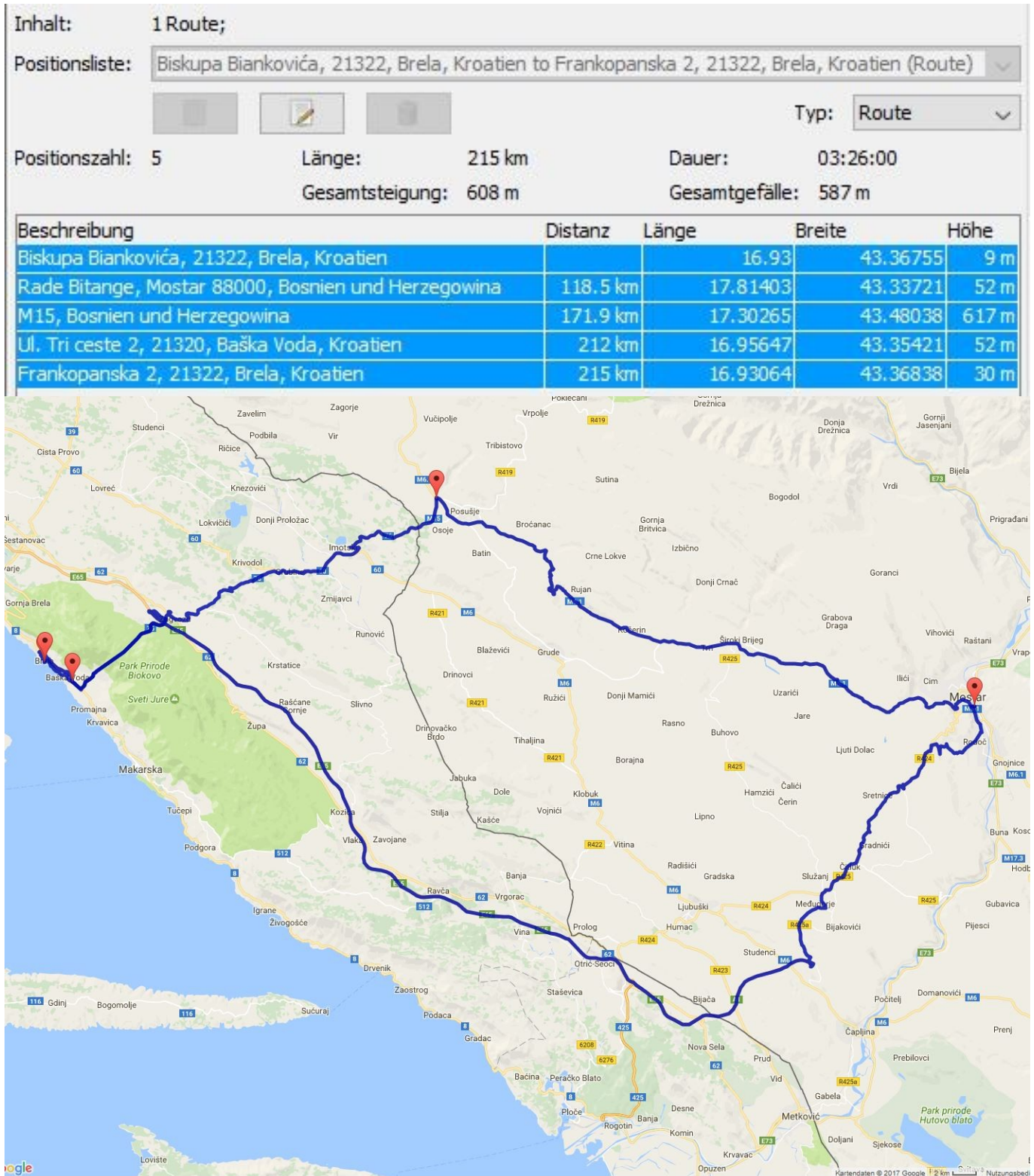
Positionszahl: 6 Länge: 127.1 km Dauer: 03:42:13
Gesamtsteigung: 1738 m Gesamtgefälle: 1738 m

Beschreibung	Distanz	Länge	Breite	Höhe
Biskupa Biankovića, 21322, Brela, Kroatien		16.93006	43.36758	9 m
Podgora, Kroatien	23.5 km	17.07829	43.23973	32 m
Unnamed Road, 21300, Makarska, Kroatien	49.6 km	17.05382	43.34207	1733 m
D62 10, 21273, Župa, Kroatien	97.3 km	17.12815	43.3259	430 m
D76, 21270, Zagvozd, Kroatien	111.7 km	17.04497	43.39789	444 m
Biskupa Biankovića, 21322, Brela, Kroatien	127.1 km	16.93	43.36755	9 m



4.Tag: Samstag 17. Juni 2017 Variante 2:

Tagesausflug Mostar

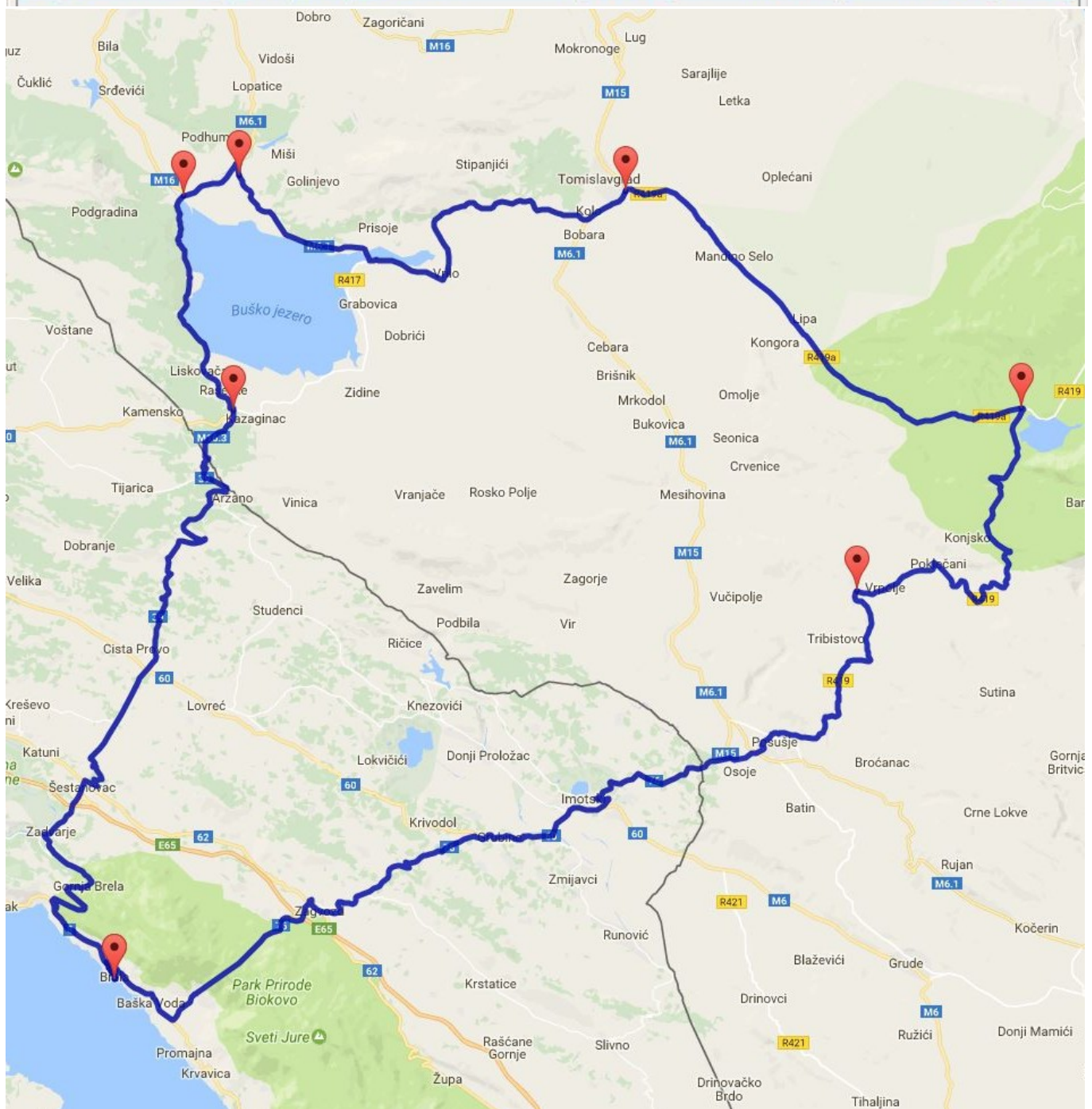


5.Tag: Samstag 18. Juni 2017 Variante 1:

Tagesausflug Blidinje_Rundkurs

Positionsanzahl: 8	Länge: 193.5 km	Dauer: 03:21:04
	Gesamtsteigung: 1217 m	Gesamtgefälle: 1217 m

Beschreibung	Distanz	Länge	Breite	Höhe
Biskupa Biankovića 1a, 21322, Brela, Kroatien		16.92995	43.36751	8 m
M16.3, Bosnien und Herzegowina	46.1 km	17.00206	43.61707	741 m
M16, Podgradina, Bosnien und Herzegowina	58.5 km	16.97186	43.71115	710 m
M6.1, Bosnien und Herzegowina	62.4 km	17.00544	43.72012	742 m
M15, Tomislavgrad, Bosnien und Herzegowina	88.8 km	17.239404	43.71322	877 m
R419a, Bosnien und Herzegowina	113.3 km	17.47958	43.61798	1194 m
R419, Bosnien und Herzegowina	134.7 km	17.37964	43.53789	941 m
Biskupa Biankovića 1a, 21322, Brela, Kroatien	193.5 km	16.92992	43.36749	8 m

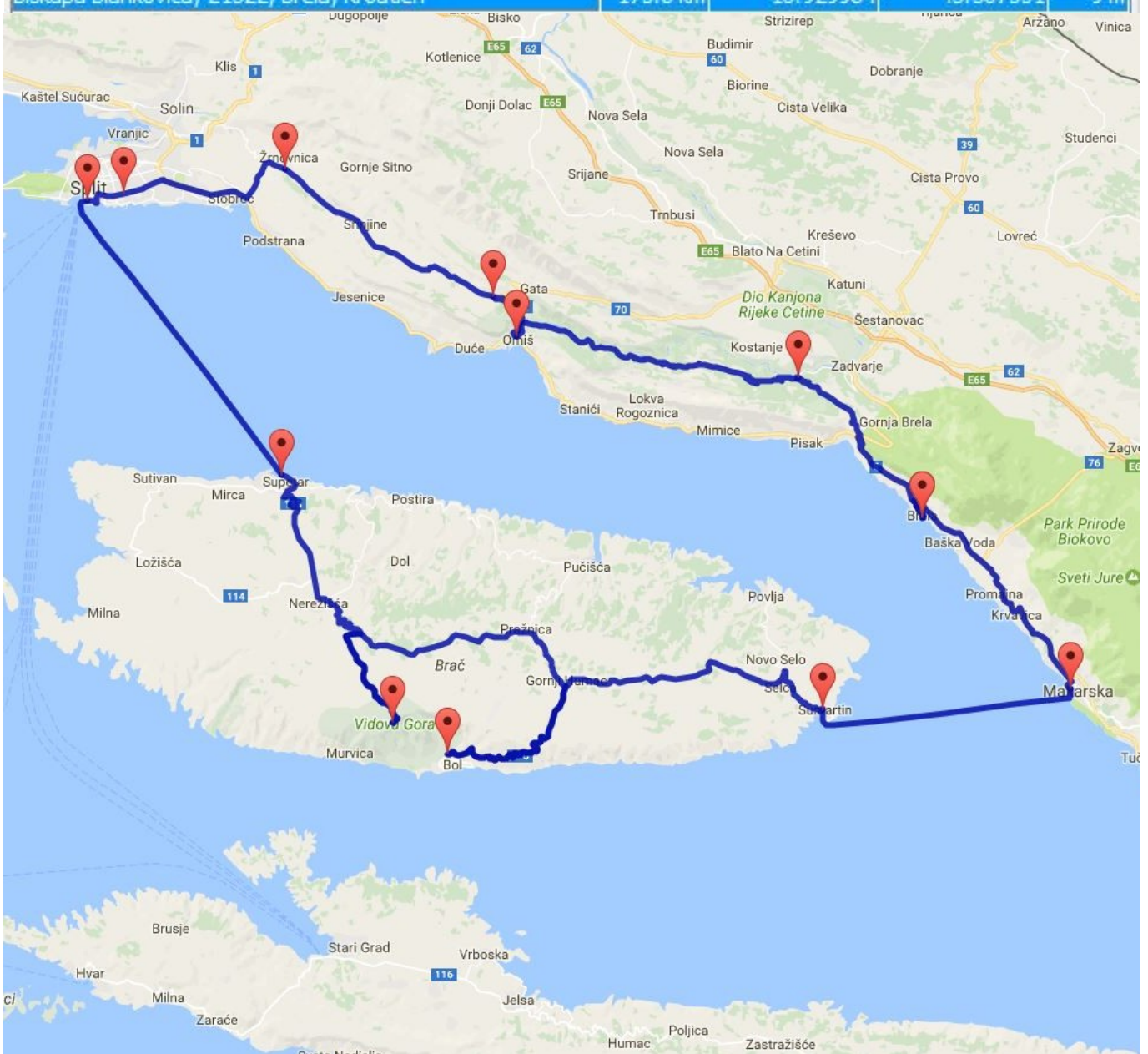


5.Tag: Samstag 18. Juni 2017 Variante 2:

Tagesausflug Brač Inselhüpfen Rundkurs

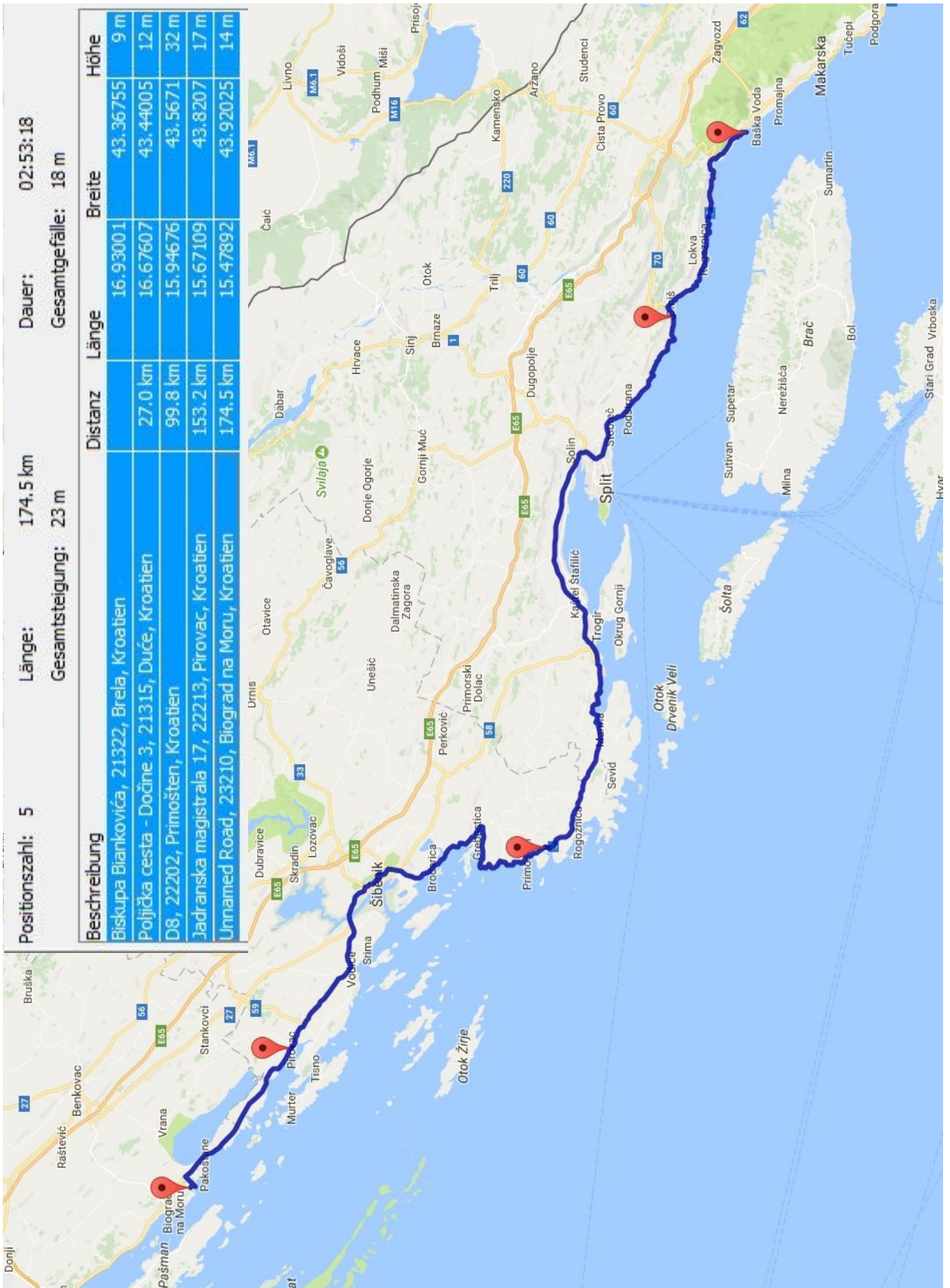
Positionszahl: 13 Länge: 175.8 km Dauer: 06:01:25
 Gesamtsteigung: 1112 m Gesamtgefälle: 1111 m

Beschreibung	Distanz	Länge	Breite	Höhe
Biskupa Biankovića 1a, 21322, Brela, Kroatien		16.929916	43.367483	8 m
Ul. Stjepana Radića 3, 21300, Makarska, Kroatien	14.7 km	17.016935	43.294817	4 m
D113, 21426, Sumartin, Kroatien	27.6 km	16.871621	43.285582	5 m
D115, 21420, Bol, Kroatien	52.7 km	16.651209	43.266596	92 m
Unnamed Road, 21423, Dol, Kroatien	81.1 km	16.619042	43.280121	770 m
D113 14, 21400, Supetar, Kroatien	99.3 km	16.553693	43.385836	1 m
Gat Svetog Duje 1, 21000, Split, Kroatien	115.8 km	16.439655	43.502701	1 m
Trstenik 26a, 21000, Split, Kroatien	118.0 km	16.4612343	43.5057463	29 m
Perunova ul. 12, 21292, Srinjine, Kroatien	127.1 km	16.555957	43.516155	33 m
D70, 21252, Naklice, Kroatien	139.3 km	16.677729	43.462039	287 m
Ul. Josipa Pupačića 1, 21310, Omiš, Kroatien	144.9 km	16.691817	43.445123	2 m
Unnamed Road, 21255, Slime, Kroatien	163.0 km	16.857299	43.427704	62 m
Biskupa Biankovića, 21322, Brela, Kroatien	175.8 km	16.929984	43.367551	9 m



6. Tag: Monat 19. Juni 2017

Weiterfahrt von Brela zum Hotel Resort Crvena Luka in Biograd na moru.



7. Tag: Dienstag 20. Juni 2017 Nach Krka zu den Wasserfällen

Positionszahl: 14

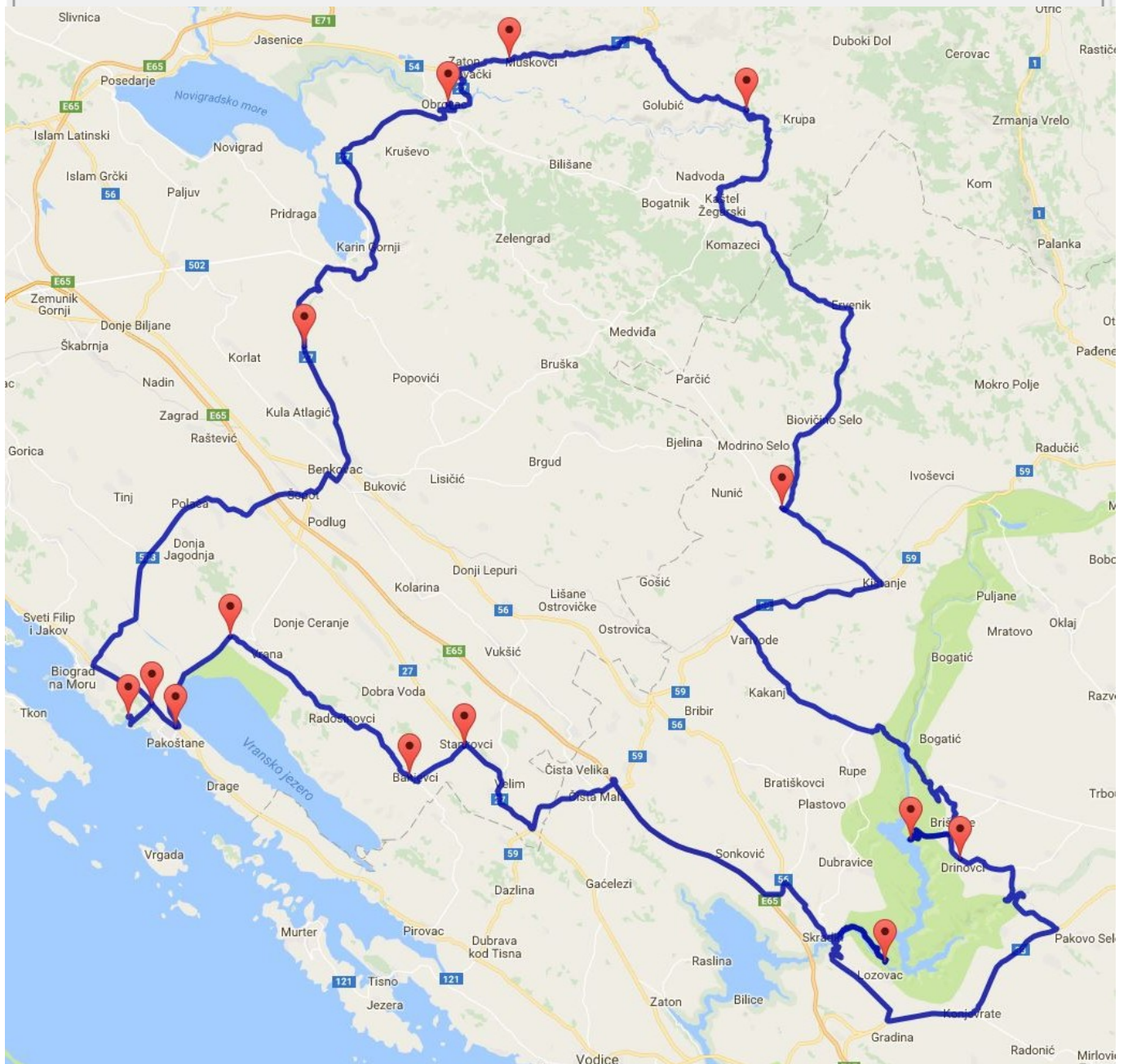
Länge: 238 km

Dauer: 04:34:39

Gesamtsteigung: 883 m

Gesamtgefälle: 860 m

Beschreibung	Distanz	Länge	Breite	Höhe
Unnamed Road, 23210, Biograd na Moru, Kroatien		15.47914	43.9192	10 m
D27, 23420, Korlat, Kroatien	32.5 km	15.59152	44.08962	261 m
D27 6, 23450, Obrovac, Kroatien	55.5 km	15.68366	44.20113	9 m
D27, 23450, Muškovci, Kroatien	61.7 km	15.72288	44.22097	227 m
Unnamed Road, 23451, Krupa, Kroatien	77.0 km	15.87443	44.19794	299 m
Unnamed Road, 22305, Kistanje, Kroatien	107.9 km	15.89715	44.01568	250 m
Šetnica Roški Slap - Visovac, 22324, Brištane, Kroatien	145.7 km	15.97936	43.86268	45 m
Unnamed Road, 22324, Drinovci, Kroatien	150.7 km	16.01145	43.85387	226 m
Lozovac, Kroatien	182.0 km	15.96342	43.8061	5 m
D27 127, 23422, Stankovci, Kroatien	214 km	15.69368	43.90587	152 m
Unnamed Road, 23422, Banjevc, Kroatien	217 km	15.65869	43.89183	128 m
Doktora Franje Tuđmana, 23210, Vrana, Kroatien	230 km	15.54461	43.95627	19 m
Jadranska magistrala, 23211, Pakošane, Kroatien	236 km	15.50955	43.91453	25 m
Jadranska magistrala, 23211, Pakošane, Kroatien	238 km	15.49417	43.92529	33 m



8. Tag: Dienstag 21. Juni 2017 Zadar_Rundkurs

Positionszahl: 11

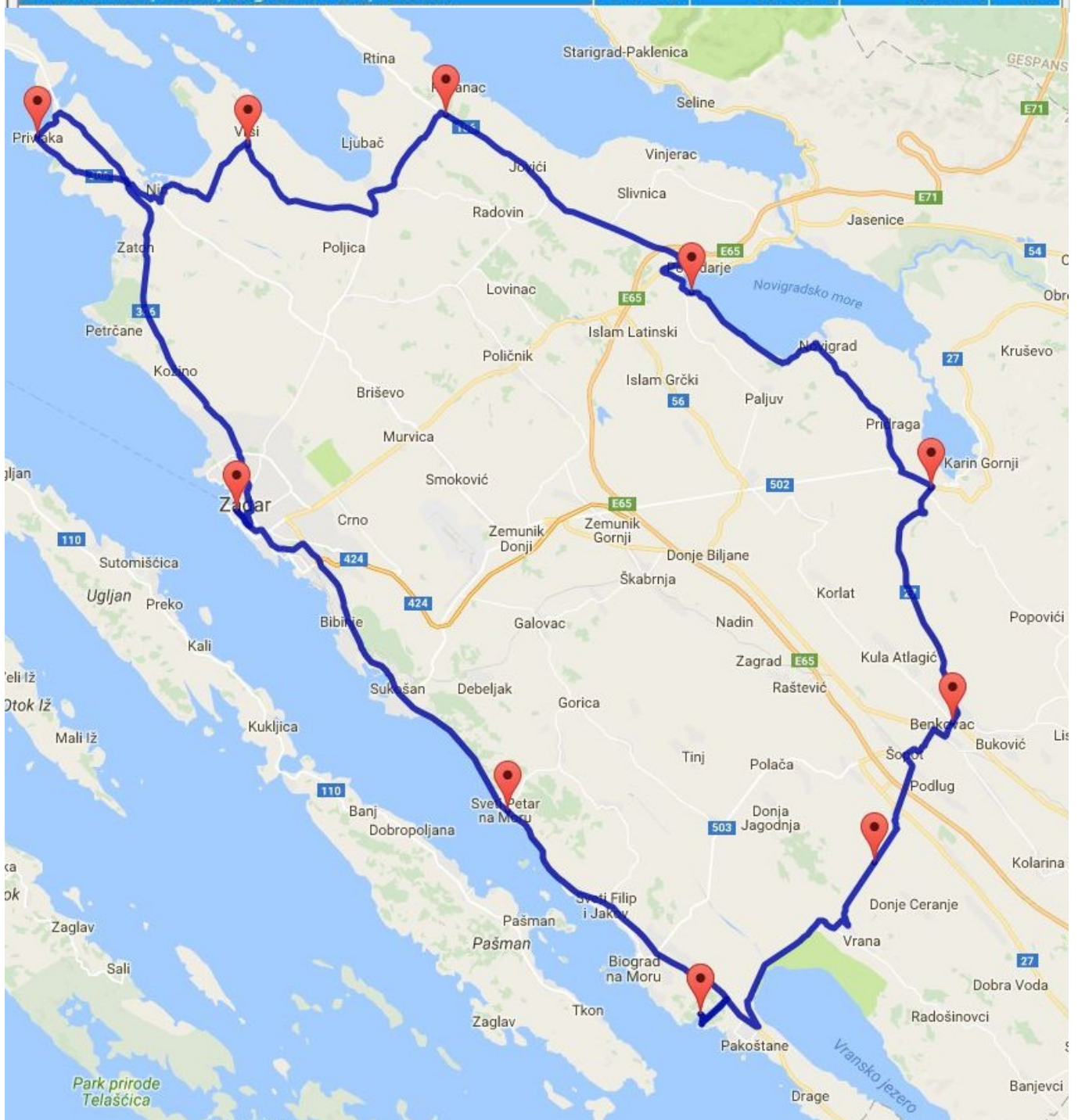
Länge: 149.5 km

Dauer: 02:46:23

Gesamtsteigung: 275 m

Gesamtgefälle: 275 m

Beschreibung	Distanz	Länge	Breite	Höhe
Unnamed Road, 23210, Biograd na Moru, Kroatien		15.47941	43.9198	13 m
Jadranska magistrala 227, 23207, Sveti Petar na Moru, Kroatien	15.1 km	15.374445	43.99939	5 m
Liburnska obala 2, 23000, Zadar, Kroatien	34.0 km	15.22726	44.11677	1 m
Ul. Ivana Pavla 4, 23233, Privlaka, Kroatien	56.6 km	15.11882	44.26294	6 m
Put Poljica, 23235, Vrsi, Kroatien	70.3 km	15.23309	44.25952	49 m
D106, 23248, Ražanac, Kroatien	83.4 km	15.340707	44.271309	94 m
Unnamed Road, 23242, Podgradina, Kroatien	98.6 km	15.47501	44.20186	1 m
D27, 23452, Donji Karin, Kroatien	114.5 km	15.605465	44.125369	118 m
Karinska ul. 2, 23420, Benkovac, Kroatien	126.3 km	15.61678	44.03359	183 m
Unnamed Road, 23420, Miranje, Kroatien	134.7 km	15.574614	43.979063	132 m
Unnamed Road, 23210, Biograd na Moru, Kroatien	149.5 km	15.47975	43.91971	13 m

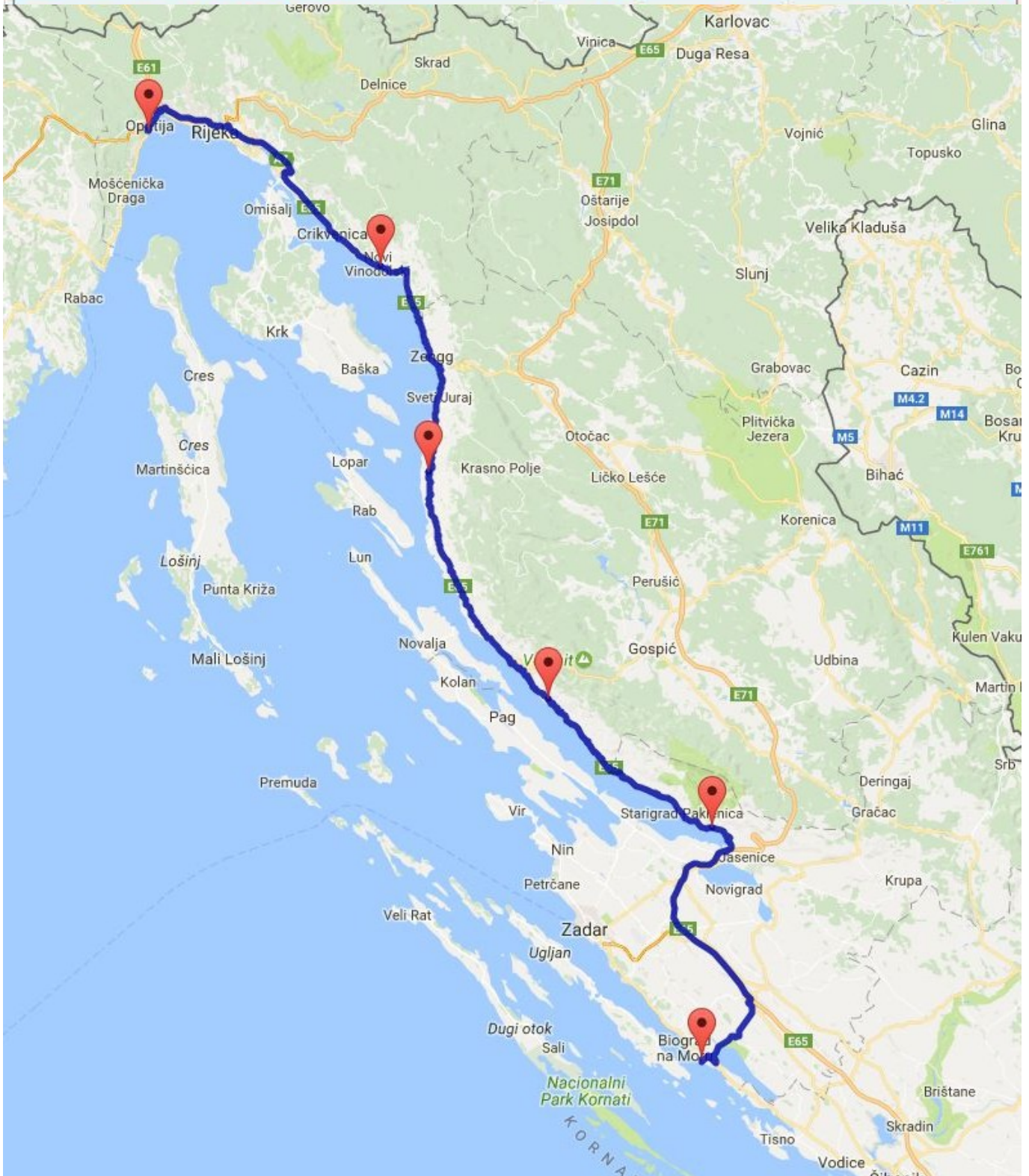


9. Tag Donnerstag 22. Juni 2017

Weiterfahrt von Biograd der Küstenstrasse entlang zum Hotel Admiral in Opatija

Positionsanzahl: 6	Länge: 261 km	Dauer: 03:58:05
	Gesamtsteigung: 323 m	Gesamtgefälle: 310 m

Beschreibung	Distanz	Länge	Breite	Höhe
Unnamed Road, 23210, Biograd na Moru, Kroatien		15.47911	43.91914	9 m
D8 29, 23244, Seline, Kroatien	64.3 km	15.502727	44.273974	5 m
E65, 53289, Lukovo Šugarje, Kroatien	106.5 km	15.151765	44.470544	133 m
E65, 53286, Donja Klada, Kroatien	157.9 km	14.89873	44.81492	327 m
E65 10, 51250, Novi Vinodolski, Kroatien	203 km	14.794774	45.124949	21 m
Ul. Maršala Tita 139, 51410, Opatija, Kroatien	261 km	14.30008	45.32828	22 m

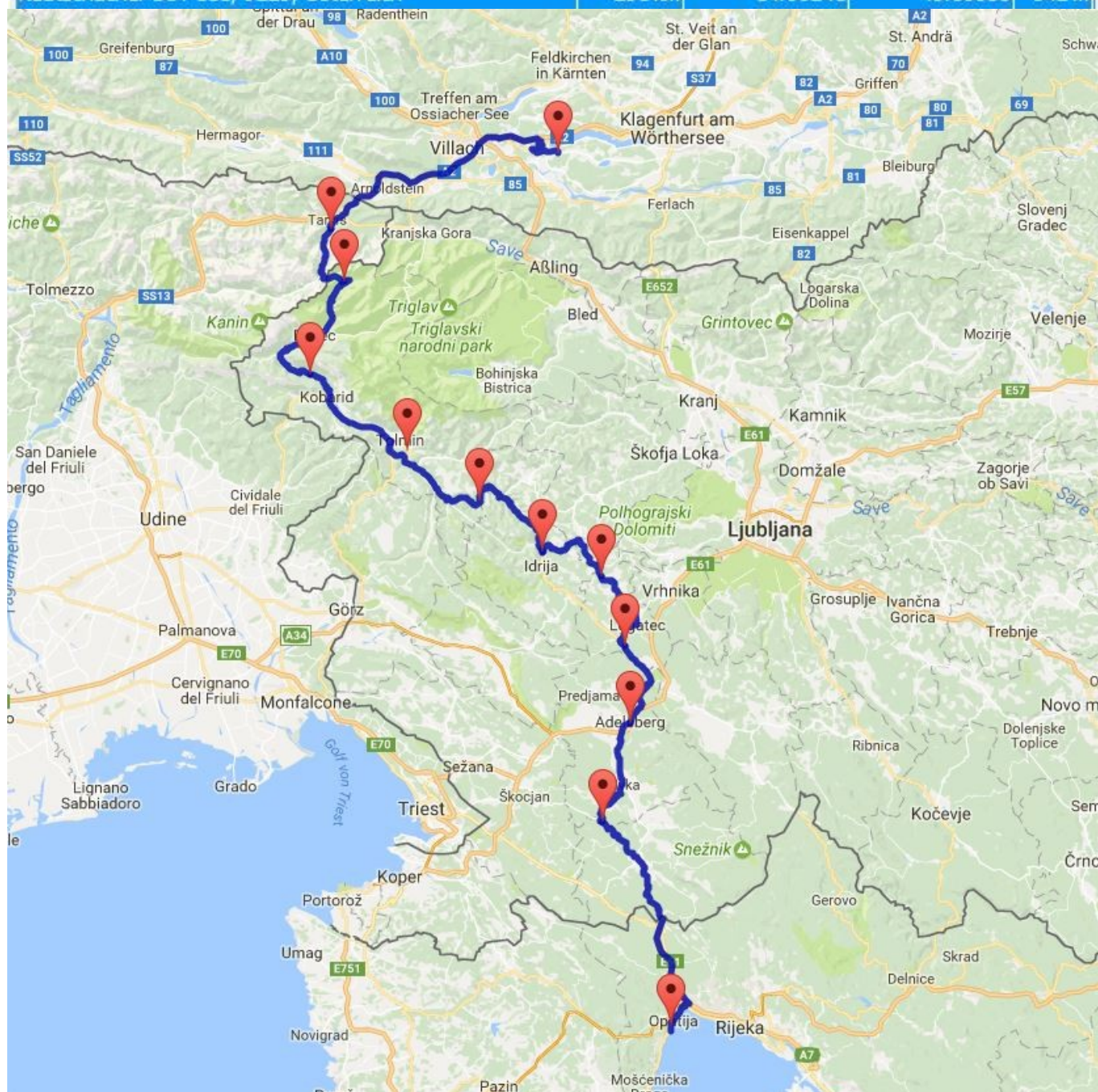


10. Tag: Freitag 23. Juni 2017: Rückfahrt von Opatija nach Villach Jägerhaus

Schönwetter-Tour

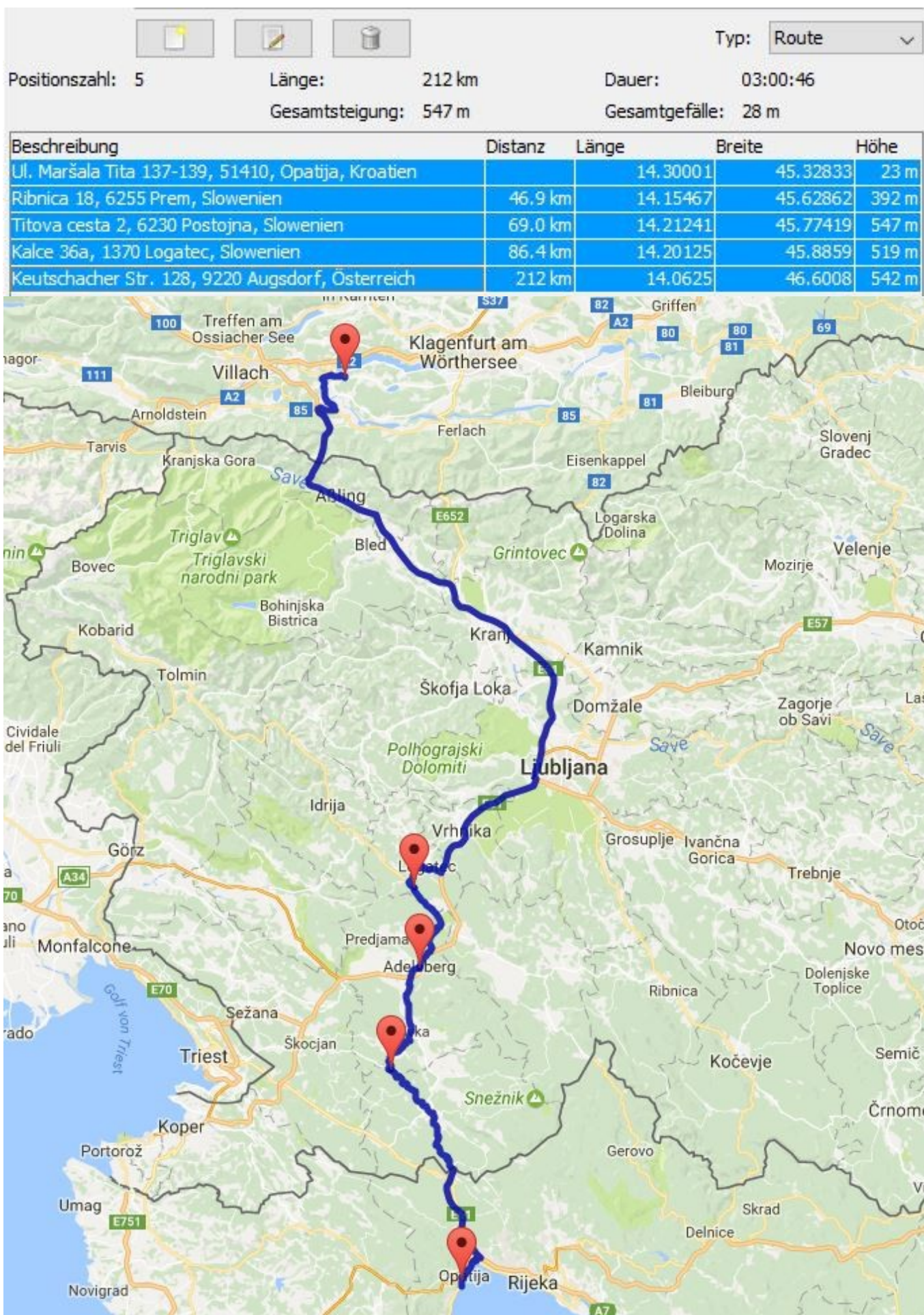
Positionszahl: 12 Länge: 281 km Dauer: 04:52:22
 Gesamtsteigung: 1395 m Gesamtgefälle: 877 m

Beschreibung	Distanz	Länge	Breite	Höhe
Ul. Maršala Tita 137-139, 51410, Opatija, Kroatien		14.29994	45.32829	24 m
Ribnica 18, 6255 Prem, Slowenien	46.9 km	14.15467	45.62862	392 m
Titova cesta 2, 6230 Postojna, Slowenien	68.9 km	14.21241	45.77419	547 m
Kalce 36a, 1370 Logatec, Slowenien	86.4 km	14.20125	45.8859	519 m
Kamolom Rovte, 1373 Rovte, Slowenien	104.7 km	14.15208	45.98743	614 m
Mokraška vas 41, 5280 Idrija, Slowenien	123.4 km	14.03086	46.02441	356 m
Stopnik 19, 5282 Cerkno, Slowenien	144.2 km	13.898962	46.0987277	248 m
Poljubinj 101, 5220 Tolmin, Slowenien	163.9 km	13.74698	46.17049	156 m
Trnovo ob Soči 63, 5222 Kobarid, Slowenien	188.2 km	13.54307	46.28089	340 m
Strmec na Predelu 1, 5231 Log pod Mangartom, Slowenien	216 km	13.61547	46.41509	933 m
SS54, 93, 33018 Tarvisio UD, Italien	231 km	13.58689	46.49089	758 m
Keutschacher Str. 111, 9220, Österreich	281 km	14.06241	46.60086	542 m



10. Tag: Freitag 23. Juni 2017: Rückfahrt von Opatija nach Villach Jägerhaus

Regenwetter-Tour

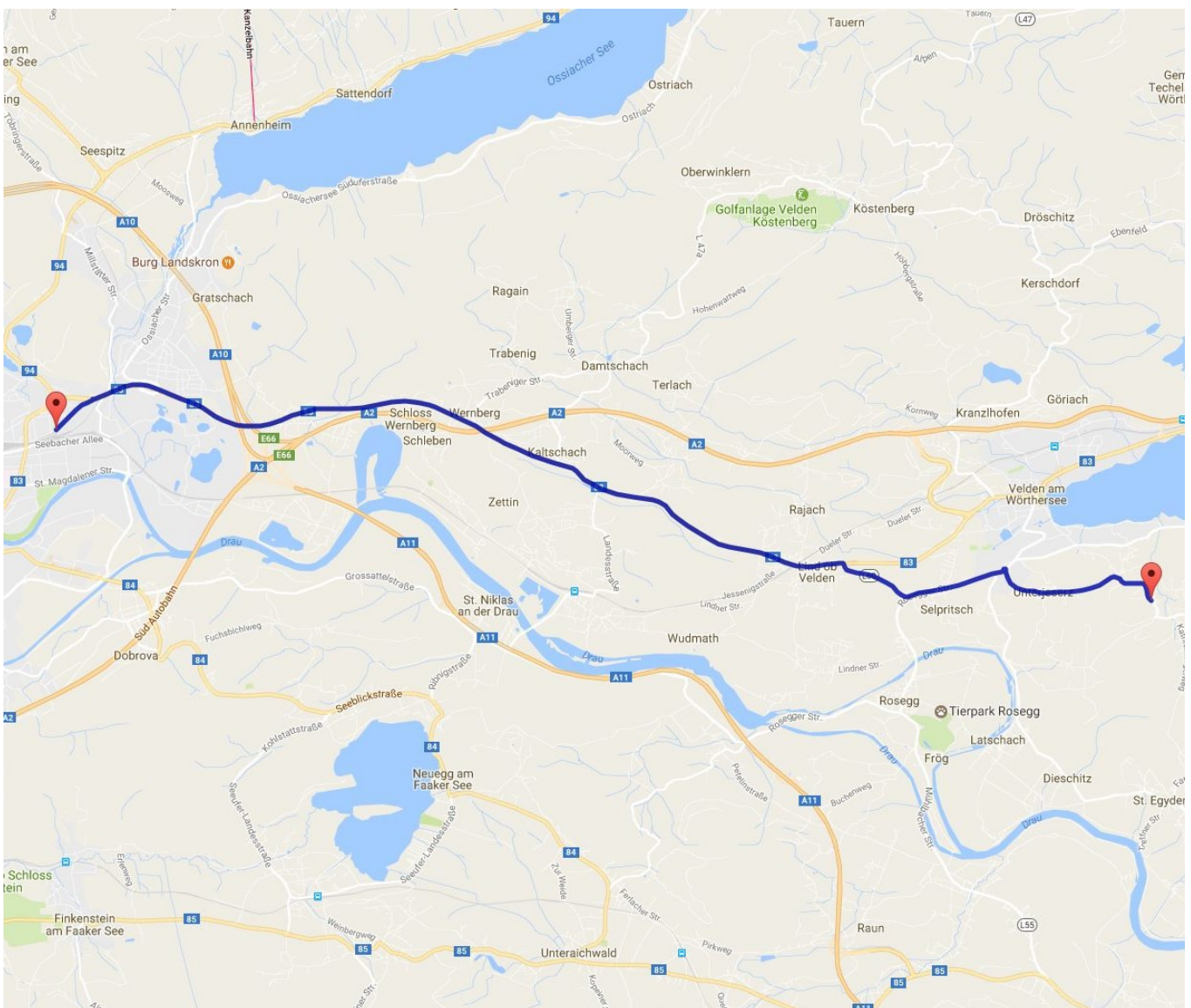


10. Tag: Freitag 23. Juni 2017: Jägerhaus nach Verladestation

Typ: **Route** ▾

Positionszahl: 2 Länge: 16.6 km Dauer: 00:17:58
 Gesamtsteigung: - Gesamtgefälle: 47 m

Beschreibung	Distanz	Länge	Breite	Höhe
Keutschacher Str. 111, 9220, Österreich		14.06241	46.60086	542 m
Udinestraße 29, 9500 Villach, Österreich	16.6 km	13.86607	46.6219	495 m



11. Tag Samstag 24. Juni 2017

Fahrt nach Hause.

Typ: Route

Dauer: 01:20:57

Positionszahl: 2

Länge: 116.5 km

Gesamtsteigung: 76 m

Gesamtgefälle: -

Beschreibung	Distanz	Länge	Breite	Höhe
Bahnhofstraße 33, 6800 Feldkirch, Österreich	116.5 km	9.60418	47.24191	461 m
Zugerstrasse 1, 6340 Sihlbrugg, Schweiz		8.577	47.2176	537 m

